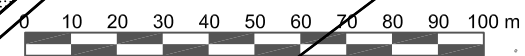
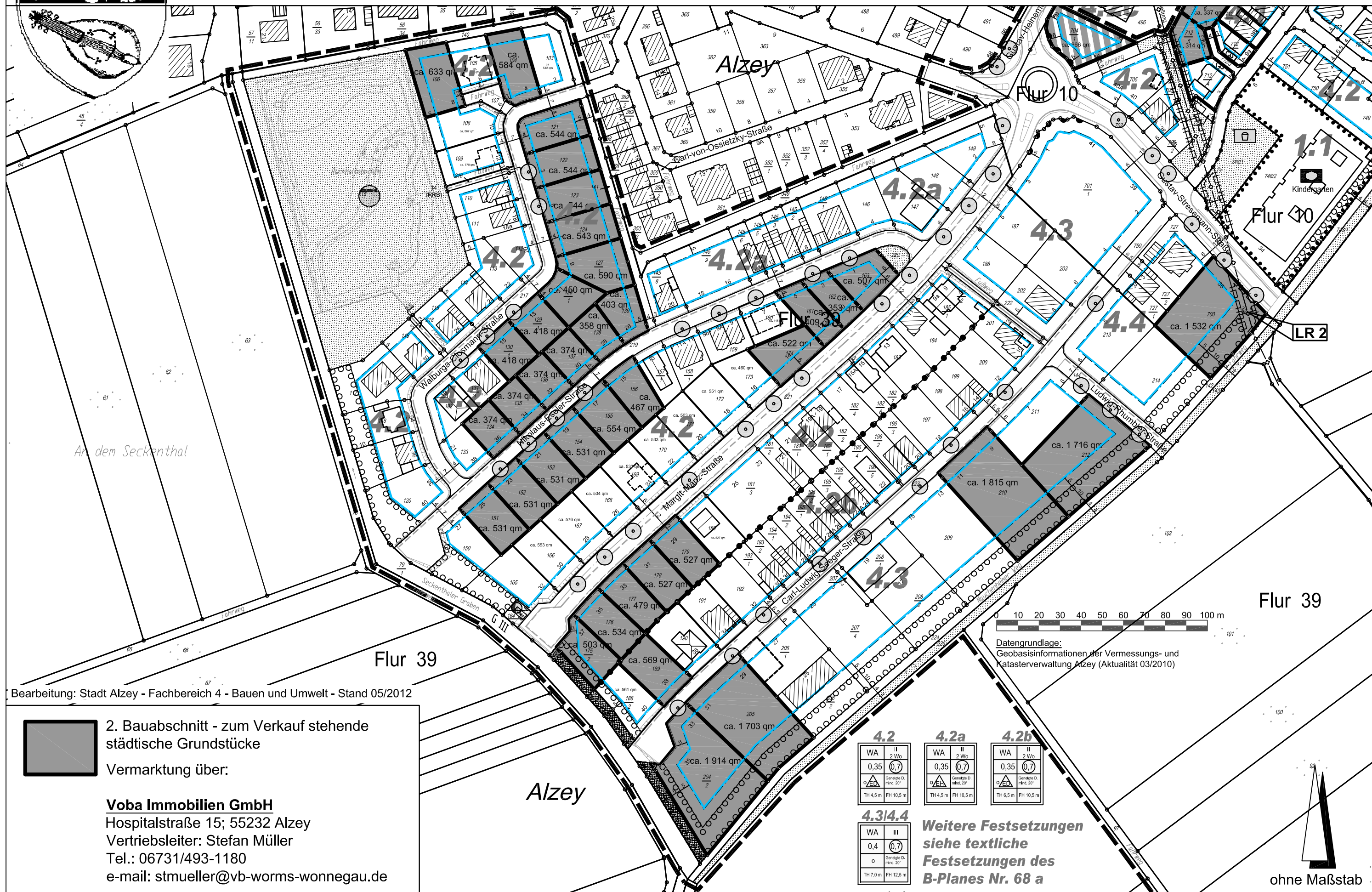




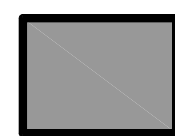
# STADT ALZEY

## Baugebiet "Am Mauchenheimer Weg" - 2. Bauabschnitt (B-Plan Nr. 68a)



Datengrundlage:  
Geobasisinformationen der Vermessungs- und  
Katasterverwaltung Alzey (Aktualität 03/2010)

Bearbeitung: Stadt Alzey - Fachbereich 4 - Bauen und Umwelt - Stand 05/2012

 2. Bauabschnitt - zum Verkauf stehende städtische Grundstücke  
Vermarktung über:  
**Voba Immobilien GmbH**  
Hospitalstraße 15; 55232 Alzey  
Vertriebsleiter: Stefan Müller  
Tel.: 06731/493-1180  
e-mail: stmuller@vb-worms-wonnegau.de

4.2		4.2a		4.2b	
WA	II	WA	II	WA	II
0,35	0,7	0,35	0,7	0,35	0,7
Geneigte D. mind. 20°		Geneigte D. mind. 20°		Geneigte D. mind. 20°	
TH 4,5 m	FH 10,5 m	TH 4,5 m	FH 10,5 m	TH 6,5 m	FH 10,5 m

4.3/4.4	
WA	III
0,4	0,7
Geneigte D. mind. 20°	
TH 7,0 m	FH 12,5 m

**Weitere Festsetzungen siehe textliche Festsetzungen des B-Planes Nr. 68 a**

ohne Maßstab